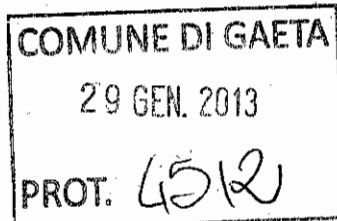


Consorzio di Costruzione Piano di Recupero Urbano  
"Il Colle" 1 Sub Comparto  
Via Appia Km 136,500  
04024 Gaeta (LT)

*Da parte  
Mancini*

**28 GEN. 2013**

Al Comune di Gaeta  
III Settore Urbanistica  
ed Assetto del Territorio  
Piazza XIX Maggio  
04024 GAETA (LT)



**Oggetto:** Vincolo idrogeologico R.D.L. 3267/23 e R.D. 1126/26 D.G.R. 6215/96 D.G.R. 3888/98 – Tab. A. Trasmissione progetto delle opere di urbanizzazione primaria inerenti il Programma di Recupero Urbano Comprensorio C1\* - B\* - V.P. - S "Il Colle" ai sensi della Legge 04/12/1993 n. 493 art.11 (approvazione definitiva D.C.C. n° 47 del 19/05/06) 1° sub Comparto - Lotto N°1, nel Comune di Gaeta in Località "Il Colle".

Il sottoscritto Norcia Almerindo (C.F. NRCLRN50L31D843X) nato a Gaeta (LT) il 31/07/1950 residente in Gaeta Via Maresca n° 72/A cap. 04024 in qualità di presidente del Consorzio di Costruzione Piano di Recupero Urbano "Il Colle" 1 Sub Comparto con sede in Gaeta Via Appia Km 136,500 cap. 04024

**Premesso che**

in data 08/01/2013 con prot. 1057 ha trasmesso, tramite il Comune di Gaeta, il progetto delle opere di urbanizzazione primaria inerenti il Programma di Recupero Urbano Comprensorio C1\* - B\* - V.P. - S "Il Colle" alla amministrazione provinciale per l'ottenimento del nullaosta ai fini del vincolo idrogeologico, e considerato che non spetta alla provincia ma alla Regione esprimersi in merito, con la presente comunicazione



## CHIEDE


che il progetto per il rilascio dell'autorizzazione, ai fini del vincolo idrogeologico, per la realizzazione delle opere di urbanizzazione primaria inerenti il Programma di Recupero Urbano Comprensorio C1\* - B\* - V.P. - S "Il Colle" ai sensi della Legge 04/12/1993 n. 493 art.11 (approvazione definitiva D.C.C. n° 47 del 19/05/06) 1° sub Comparto , nel Comune di Gaeta in Località "Il Colle", venga trasmesso alla Regione Lazio, Assessorato Ambiente Sviluppo Sostenibile, Dipartimento Territorio, Direzione Regionale Ambiente, Area Difesa del Suolo 2/S05, Via del Tintoretto, 432 (00142 Roma) affinché possa essere avviato l'iter istruttorio da parte dell'amministrazione regionale competente.

Si coglie l'occasione per porgere

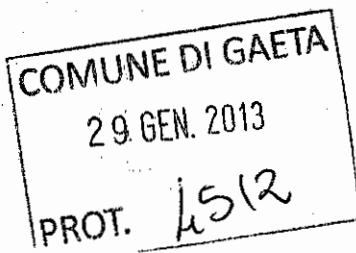
Gaeta, lì 25/01/2013

cordiali saluti

Consorzio di costruzione  
piano di recupero urbano "Il Colle"  
GAETA  
Il Presidente



**Consorzio di Costruzione Piano di Recupero Urbano**  
**"Il Colle" 1 Sub Comparto**  
Via Appia Km 136,500  
04024 Gaeta (LT)



Alla Regione Lazio Assessorato Ambiente  
Sviluppo Sostenibile Dipartimento Territorio  
Direzione Regionale Ambiente  
Area Difesa del Suolo 2/S05  
Via del Tintoretto, 432  
00142 Roma

**Oggetto:** Vincolo idrogeologico R.D.L. 3267/23 e R.D. 1126/26 D.G.R. 6215/96 D.G.R. 3888/98 – Tab. A. Trasmissione progetto delle opere di urbanizzazione primaria inerenti il Programma di Recupero Urbano Comprensorio C1\* - B\* - V.P. - S "Il Colle" ai sensi della Legge 04/12/1993 n. 493 art.11 (approvazione definitiva D.C.C. n° 47 del 19/05/06) 1° sub Comparto , nel Comune di Gaeta in Località "Il Colle" .

Il sottoscritto Norcia Almerindo (C.F. NRCLRN50L31D843X) nato a Gaeta (LT) il 31/07/1950 residente in Gaeta Via Maresca n° 72/A cap. 04024 in qualità di presidente del Consorzio di Costruzione Piano di Recupero Urbano "Il Colle" 1 Sub Comparto con sede in Gaeta Via Appia Km 136,500 cap. 04024

#### **CHIEDE**

Il rilascio dell'autorizzazione, ai fini del vincolo idrogeologico, per la realizzazione delle opere di urbanizzazione primaria inerenti il Programma di Recupero Urbano Comprensorio C1\* - B\* - V.P. - S "Il Colle" ai sensi della Legge 04/12/1993 n. 493 art.11 (approvazione definitiva D.C.C. n° 47 del 19/05/06) 1° sub Comparto , nel Comune di Gaeta in Località "Il Colle" .

Alla presente si allega in QUATTRO copie la seguente documentazione:

<b>A</b>	RELAZIONE GENERALE	-	Es.A.345a.00.doc
<b>B</b>	COMPUTO METRICO ESTIMATIVO	-	Es.B.345a.00.xls
<b>C</b>	ELENCO PREZZI UNITARI	-	Es.C.345a.00.pdf
<b>D.1</b>	CAPITOLATO SPECIALE DI APPALTO – PARTE I (Amministrativa)		Es.D.345a.00.doc
<b>D.2</b>	CAPITOLATO SPECIALE DI APPALTO – PARTE II (Norme Tecniche di Esecuzione)	-	Es.D1.345a.00.doc
<b>E</b>	QUADRO ECONOMICO	-	Es.E.345a.00.xls
<b>F</b>	ANALISI NUOVI PREZZI	-	Es.F.345a.00.xls
<b>G</b>	INCIDENZA DELLA MANODOPERA	-	Es.G.345a.00.xls
<b>H</b>	CRONOPROGRAMMA	-	Es.H.345a.00.xls
<b>I</b>	PIANO DI SICUREZZA E COORDINAMENTO	-	Es.I.345a.00.pdf
<b>L</b>	PIANO DI MANUTENZIONE DELL'OPERA	-	Es.L.345a.00.pdf
<b>M</b>	SCHEMA DI CONTRATTO	-	Es.M.345a.00.doc
<b>N</b>	RELAZIONE GEOLOGICA		

ed i seguenti elaborati grafici:

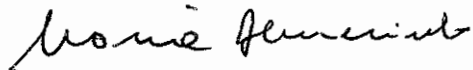
<b>01</b>	INQUADRAMENTO GENERALE	1:2000	Es.01.345a.00.dwg
<b>02</b>	DOCUMENTAZIONE FOTOGRAFICA	1:200	Es.02.345a.00.dwg
<b>03</b>	PLANIMETRIA GENERALE STATO DI FATTO	1:500	Es.03.345a.00.dwg
<b>04</b>	PLANIMETRIA GENERALE DI PROGETTO	1:200	Es.04.345a.00.dwg
<b>05</b>	SEZIONI TIPO E PARTICOLARI COSTRUTTIVI		Es.05.345a.00.dwg
<b>06</b>	PROFILO LUNGITUDINALE E SEZIONI TRASVERSALI AMPLIAMENTO VIA CUOSTILE sezioni da 16 a 40	1:200	Es.06.345a.00.dwg
<b>07</b>	PLANIMETRIA DEI TRACCIAMENTI	1:200	Es.07.345a.00.dwg
<b>08</b>	PLANIMETRIA DELLE SISTEMAZIONI IDRAULICHE E SOTTOSERVIZI	1:200/ 1:10	Es.08.345a.00.dwg
<b>09</b>	PLANIMETRIA GENERALE DI ILLUMINAZIONE	1:500/ 1:50/1:20	Es.09.345a.00.dwg
<b>10</b>	FASI DI REALIZZAZIONE	1:1000	Es.10.345a.00.dwg

Il sottoscritto autorizza il personale tecnico dell'Amministrazione Regionale ad accedere al suddetto terreno al fine di svolgere il sopralluogo e tutte le attività tecniche necessarie al rilascio del prescrittivo nulla osta per la realizzazione di opere in aree soggette a vincolo idrogeologico ai sensi del R.D. n. 3267 del 30/12/1923.

Gaeta, li 25/01/2013

Firma del richiedente

Consorzio di costruzione  
piano di recupero urbano "Il Colle"  
GAETA  
Il Presidente





## **COMUNE DI GAETA**

PROVINCIA DI LATINA

VII Settore – Urbanistica ed Assetto del Territorio

Piazza IXI MAGGIO n° 10 – Gaeta – Tel. 0771-450027

### NOTA:

Gli allegati alla presente istanza di N.O. Vincolo Idrogeologico sono visionabili presso l'Ufficio Edilizia del III Settore – Urbanistica ed Assetto del Territorio i giorni:

- martedì dalle 15.30 alle 17.30
- venerdì dalle 9.30 alle 12.30